











Jelmagyarázat

- | | |
|---|-----------------------------------|
|  | tervezési terület határa |
|  | belterülethatár |
|  | szabályozási vonal |
|  | területfelhasználási egység határ |
|  | övezeti jel |

-  közterülethatár
-  építési hely határa
-  védőfásítás
-  20 kV-os légvezeték

Módosítási javaslat

-  javasolt megszüntetőjel
-  javasolt telekhatár
-  javasolt közterülethatár



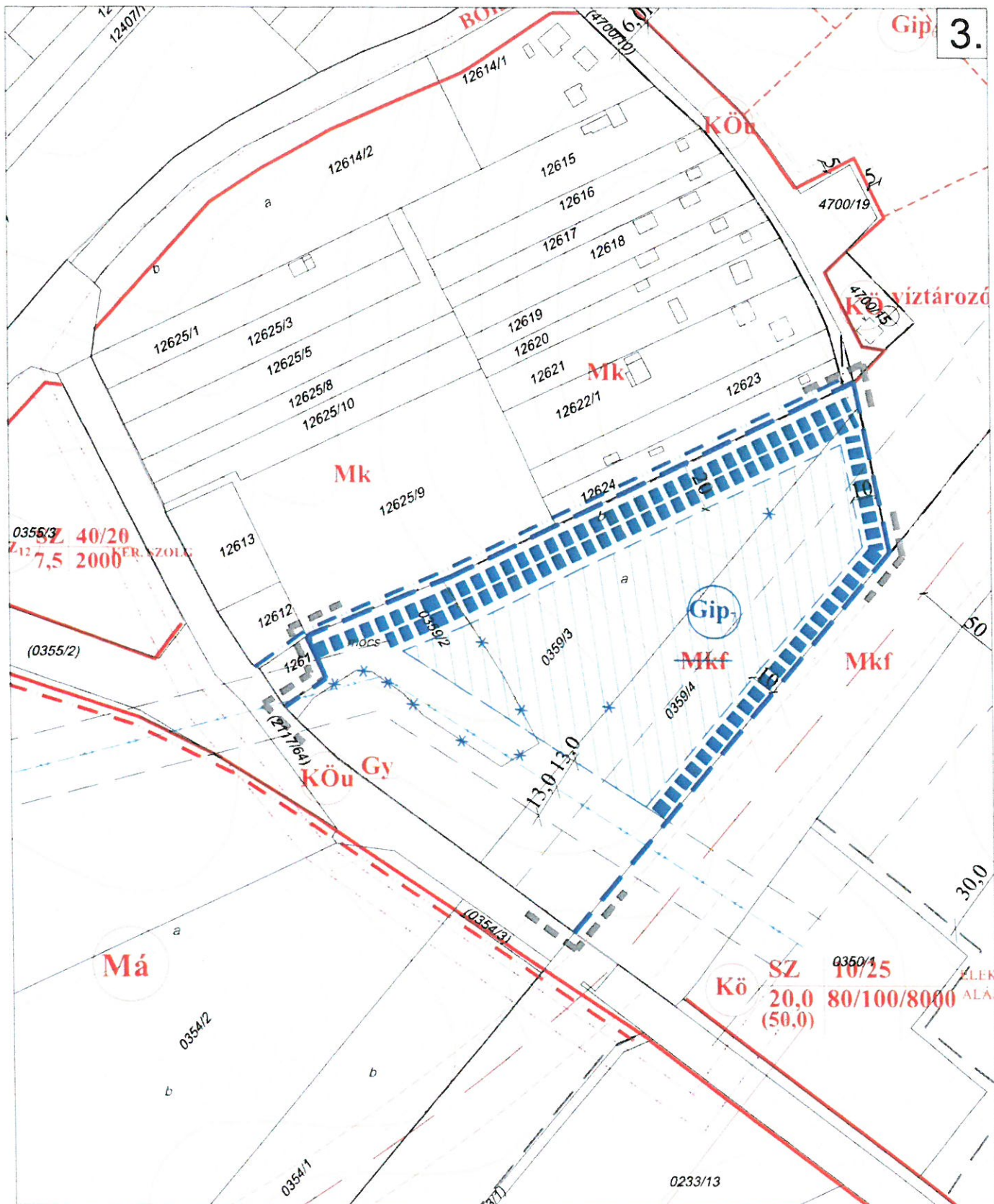
Megbízó: Oroszlány város Önkormányzata
2840 Oroszlány, Rákóczi Ferenc út 78.

Tervező: PRO ARCH. Építész Stúdió
1085 Budapest, József krt. 36. tel: 06-20-960-5041

Vezető tervező:
Auer Jolán
TT1/01-5003

OROSZLÁNY
Településrendezési Terv módosítás 2018
2119 hrsz-ú terület

SZT-M1-
2018
M 1:2 000



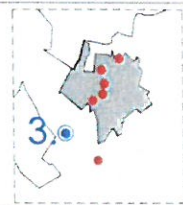
Jelmagyarázat

- tervezési terület határa
- belterülethatár
- tervezett belterülethatár
- szabályozási vonal
- területfelhasználási egység határ

- övezeti jel
- távlati vasúttengely
- közterülethatár
- 120 kV-os légvezeték
- 20 kV-os légvezeték

Módosítási javaslat

- javasolt belterülethatár
- javasolt megszüntetőjel
- javasolt építési hely
- javasolt területfelhasználási egység határ
- javasolt övezeti jel
- javasolt védőfásítás



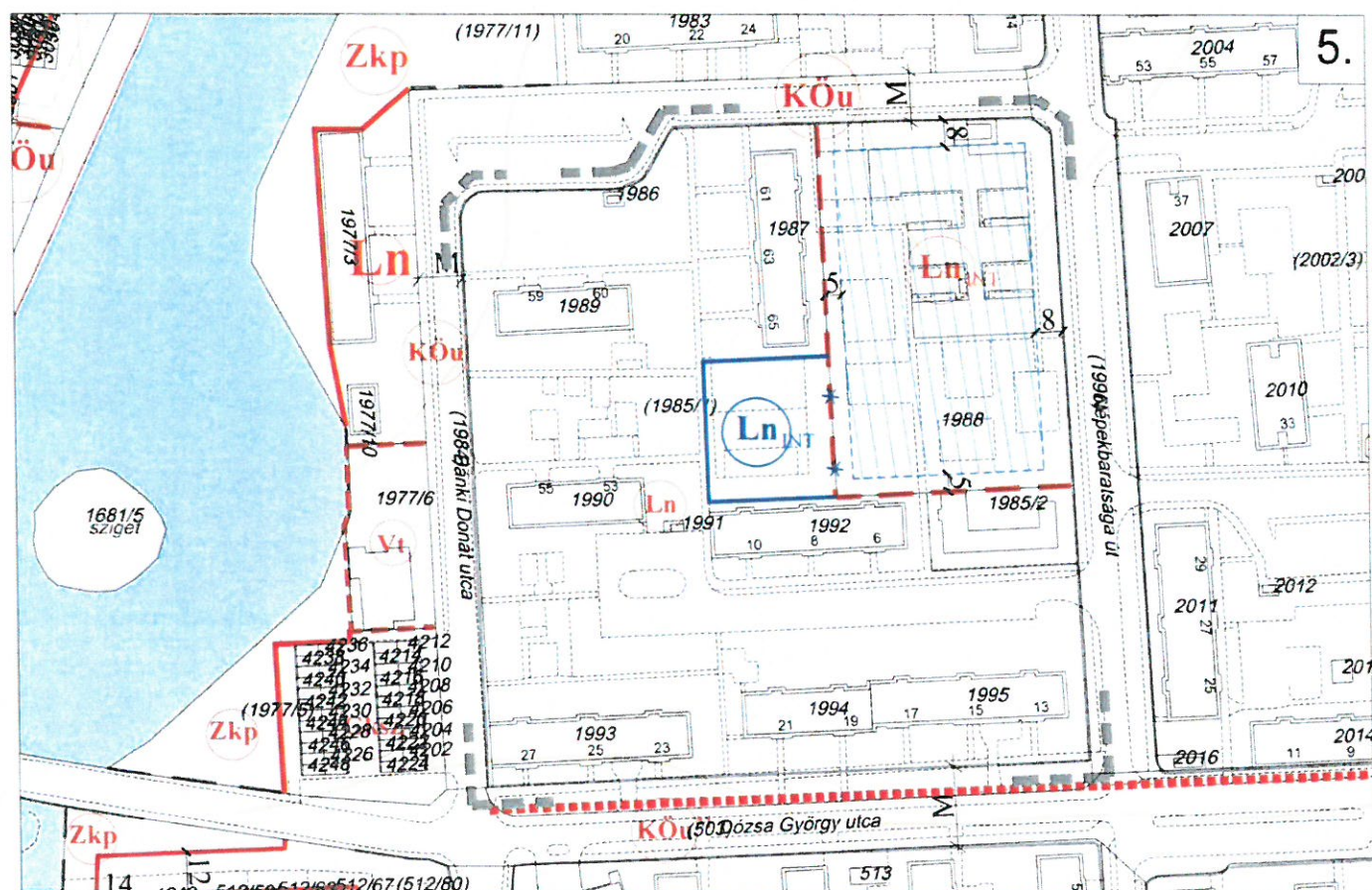
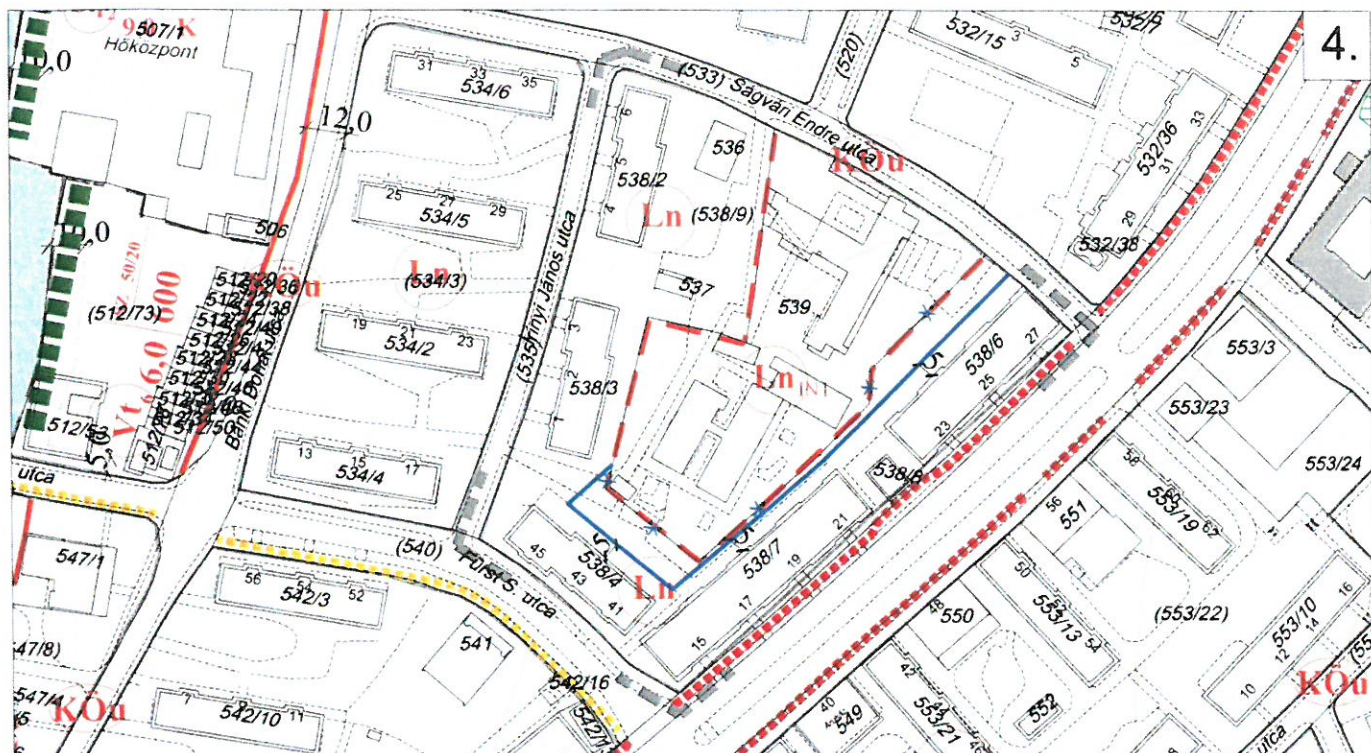
Megbízó: Oroszlány város Önkormányzata
2840 Oroszlány, Rákóczi Ferenc út 78.

Tervező: PRO ARCH. Építész Stúdió
1085 Budapest, József krt. 36. tel: 06-20-960-5041

Vezető tervező:
Auer Jolán
TT1/01-5003

OROSZLÁNY
Településrendezési Terv módosítás 2018
0359/2-4 hrsz-ú terület

SZT-M2-
2018
M 1:2 000



Jelmagyarázat

- tervezési terület határa
- belterülethatár
- tervezett belterülethatár
- szabályozási vonal
- területfelhasználási egység határ

- övezeti jel
- közterületi határvonal
- építési hely határa
- védőfásítás
- közterületrendezés

Módosítási javaslat

- javasolt szabályozási vonal
- javasolt megszüntetőjel
- javasolt építési hely

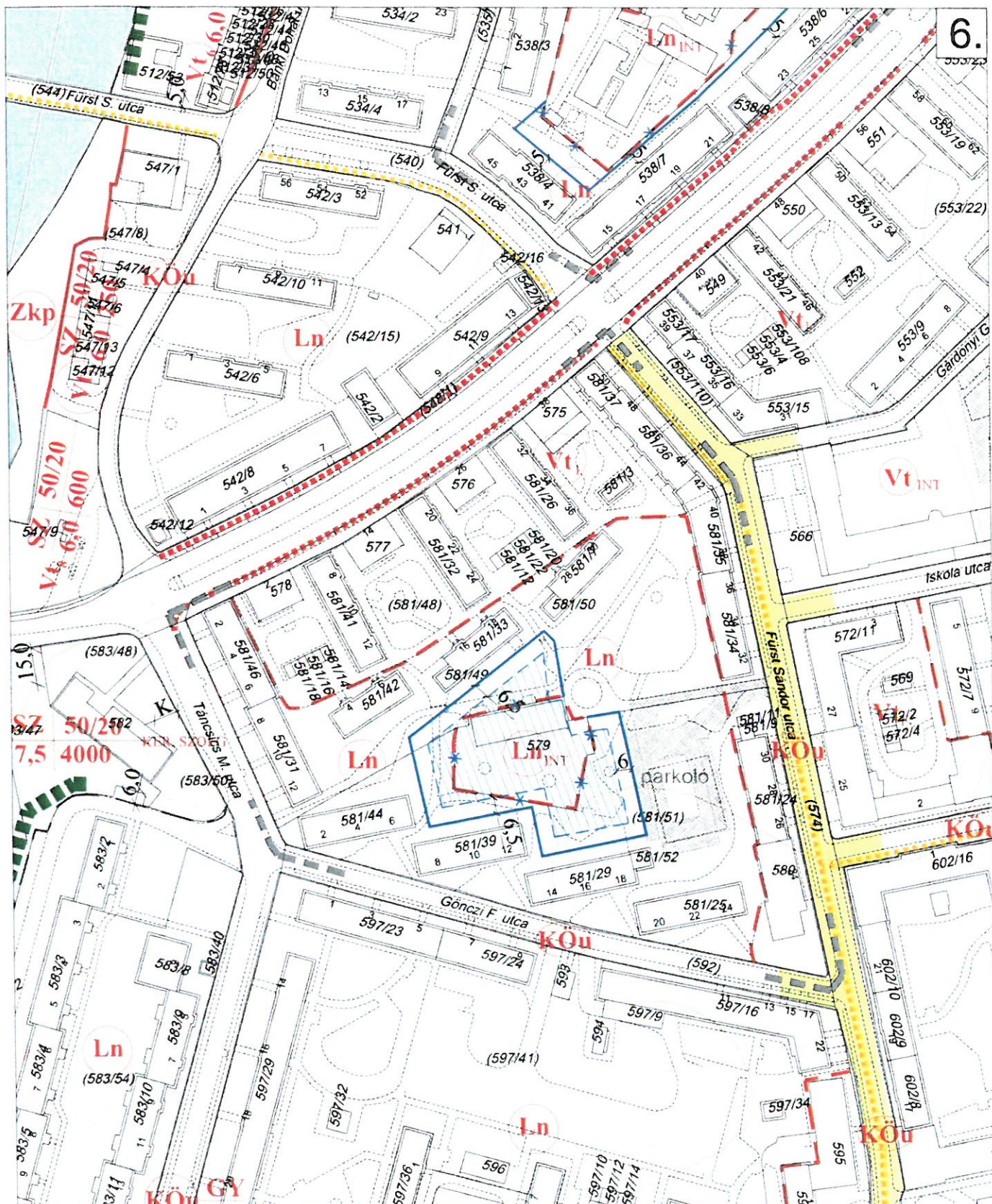
Megbízó: Oroszlány város Önkormányzata
2840 Oroszlány, Rákóczi Ferenc út 78.

Tervező: PRO ARCH. Építész Stúdió
1085 Budapest, József krt. 36. tel: 06-20-960-5041

Vezető tervező:
Auer Jolán
TT1/01-5003

OROSZLÁNY
Településrendezési Terv módosítás 2018
539 és 1988 hrsz-ú területek

SZT-M3
2018
M 1:2 000



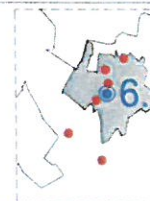
Jelmagyarázat

- tervezési terület határa
- belterülethatár
- tervezett belterülethatár
- szabályozási vonal
- területfelhasználási egység határ

- Ln övezeti jel
- közterületi határvonal
- építési hely határa
- védőfásítás
- közterületrendezés

Módosítási javaslat

- javasolt szabályozási vonal
- javasolt megszüntetőjel
- javasolt építési hely



Megbízó: Oroszlány város Önkormányzata
2840 Oroszlány, Rákóczi Ferenc út 78.

Tervező: PRO ARCH. Építész Stúdió
1085 Budapest, József krt. 36. tel: 06-20-960-5041

Vezető tervező:
Auer Jolán
TT1/01-5003

OROSZLÁNY
Településrendezési Terv módosítás 2018
579 hrsz-ú terület

SZT-M4-2018
M 1:2 000



SZT-M5
2018
M 1:2 000